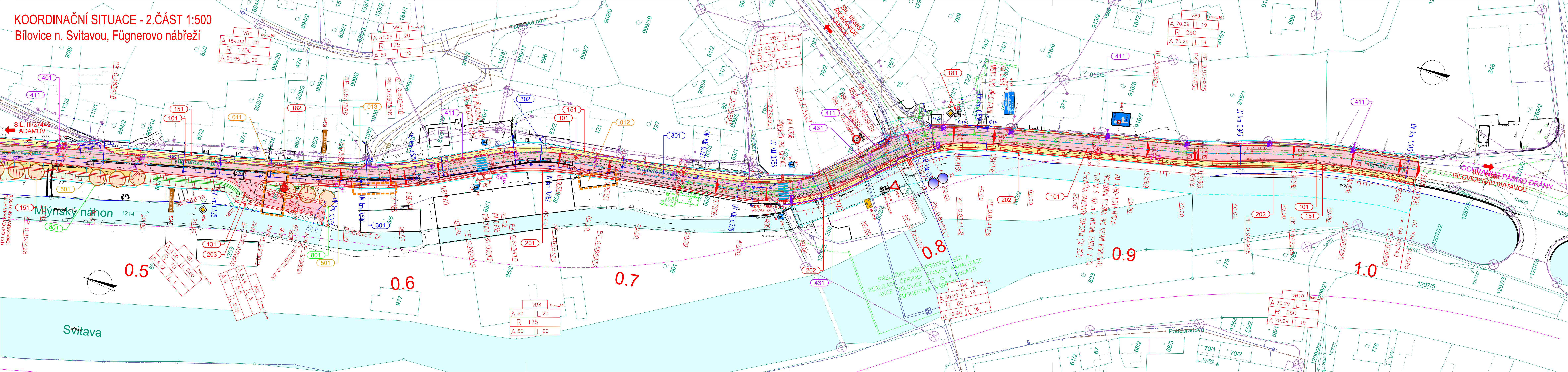























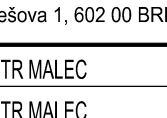
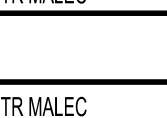





KOORDINAČNÍ SITUACE - 2.ČÁST 1:500
Bílovice n. Svitavou, Fügnerovo nábřeží



- | | | | |
|--|---|--|-------------------------------------|
| ŘADA 000 - OBJEKTY PŘÍPRAVY STAVENÍŠTĚ | | ŘADA 400 - ELEKTRO A SDĚLOVACÍ OBJEKTY | |
| (001) | Příprava GSM * | (401) | Přelozka vedení NN |
| (011) | Demolice RD čp. 471 | (411) | Přelozka veřejné osvětlení |
| (012) | Demolice přístavku na pozemku č. 85/1 | (431) | Přelozka sdělovacího vedení Cetin |
| (013) | Demolice vlny na pozemku č. 85/1 | | |
| ŘADA 100 - OBJEKTY POZEMNÍCH KOMUNIKACÍ | | ŘADA 500 - OBJEKTY TRUBNÍCH VEDENÍ | |
| (101) | Rekonstrukce komunikace Fúgnerova nábreží | (501) | Přelozka NTL plynovodu v km 0,090-0 |
| (131) | Sjezd do areálu mylna | | |
| (151) | Chodníky a parkovací zálivy | ŘADA 700 - OBJEKTY ÚPRAVY STAVEB | |
| (161) | Dopravní značení silnic ve správě SÚS | (751) | Oplocení |
| (181) | Dopravní značení místních komunikací | | |
| (182) | Přechodné dopravní značení silnic ve správě SÚS * | ŘADA 800 - OBJEKTY ÚPRAVY ÚZEMÍ | |
| (189) | Dopravní inženýrské opatření * | (801) | Sadové úpravy |
| ŘADA 200 - MOSTNÍ OBJEKTY | | Stavební objekty označené (*) nemají trvalý z a/nebo jsou umístěny zčásti či úplně mimo o stávky a proto nejsou v situaci přímého označe popisem čísla SÚ v rámciku. | |
| (201) | Opěrná zeď v km 0,567-0,689 | SOUVISEJÍCÍ STAVEBNÍ AKCE: | |
| (202) | Opěrná zeď v km 0,758-1,013 | AKCE "REVITALIZACE MLÝNSKÉHO OSTROVA" | |
| (230) | Opěrná zeď u sjezdu SO 131 | AKCE "BLIVOLICE N.S. JS V OBLASTI FÚGNEROVA | |
| (241) | Zajištění skalního svahu v km 0,260 | AKCE OBECNÍ DATOVÝ KABEL | |
| ŘADA 300 - VODOHOSPODÁŘSKÉ OBJEKTY | | | |
| (301) | Kanalizace Fúgnerova nábreží | | |
| (302) | Příprava pro odvodnění přilehlých nemovitostí | | |

- | LEGENDA: | | STÁVAJÍCÍ INŽENÝRSKÉ SÍTĚ: | | |
|----------------|---|---------------------------------|---|----------------------------------|
| PLOCHY NÁVRHU: |  | VOZOVKA S ASFALTOVÝM KRYTEM |  | VODOVODNÍ POTRUBÍ |
| |  | OBNOVA KRYTU Z AHV |  | KANALIZACE JEDNOTNÁ |
| |  | ZÁMKOVÁ DLAŽBA POJÍZDĚNA |  | KANALIZACE DEŠŤOVÁ |
| |  | CHODNÍK, ZÁKLADNÍ BARVA |  | PLYNOVODNÍ POTRUBÍ (NTL, STL) |
| |  | CHODNÍK, BAREVNĚ ODUŠENÁ DLAŽBA |  | ELEKTRICKÉ VEDENÍ (NN, VN) |
| SITUACE: |  | RELIEFNÍ DLAŽBA |  | VEDENÍ VEŘEJNÉHO OSVĚTLENÍ |
| |  | ZELEŇ |  | SŤĚLOVACÍ VEDENÍ |
| |  | NAVŘZENÝ STAV | NAVŘZENÉ INŽENÝRSKÉ SÍTĚ: | |
| |  | VODOROVNĚ DOPRAVNÍ ZNAČENÍ |  | VODOVODNÍ POTRUBÍ |
| |  | DRENÁŽ KOMUNIKACE (PODÉLNÁ) |  | KANALIZACE DEŠŤOVÁ |
| |  | NAVŘZENÁ VÝSADBA |  | ELEKTRICKÉ VEDENÍ (NN) |
| |  | DEMOLICE |  | VEDENÍ VEŘEJNÉHO OSVĚTLENÍ |
| |  | SOUVISEJÍCÍ STAVBY | KATASTR: | |
| POLOHOPIIS: |  | BUDOVOV |  | HRANICE PARCEL |
| |  | HRANY |  | HRANICE PARCEL SLUČKOVÉ |
| |  | ZELEŇ |  | ČÍSLA PARCEL |
| | | |  | HRANICE TRVALÉHO ZÁBORU POZEMKŮ |
| | | |  | HRANICE DOČASNÉHO ZÁBORU POZEMKŮ |

			
OBJEDNATEL			
SPRÁVA A ÚDRŽBA SILNIC JIHOMORAVSKÉHO KRAJE, p. o. k. Žerotínovo náměstí 449/3, 602 00 Brno			
HLAVNÍ PROJEKTANT			
PK OSSENDORF s.r.o. Tomešova 1, 602 00 BRNO			
HLAVNÍ INŽ. PROJEKTU	ING. PETR MALEČ		ČÍSLO ZAKÁZKY
VEDOUČÍ PROJEKTANT	ING. PETR MALEČ		2021 134.17
ZODP. PROJEKTANT	ING. PETR MALEČ		
VYPRACOVAL	ING. PETR MALEČ		
KONTROLOVAL	ING. JAKUB WYKODYM		
KRAL: JIHOMORAVSKÝ	KATASTRÁLNÍ ÚZEMÍ:	BILOVICE N. SVITAVOU	DATUM 12/2023
STAVBA	II/383, III/37445 BÍLOVICE N.SVITAVOU, FŮGNEROVO NABŘEŽÍ C - SITUAČNÍ VÝKRES		FORMÁT A4
ČÁST PD	KOORDINAČNÍ SITUACE - 2.ČÁST		STUPEŇ PD DÚSP
			ČÍSLO ZAKÁZKY 2021 134.17
			MĚŘITKO 1:500
			ČÍSLO PŘÍLOHY 03.2